

Einladung zum Mitmachen!

Wie soll es gehen?

**Struktur und Inhalte der
Dorfentwicklungsplanung**

Wolfgang Kleine-Limberg, Sebastian Tränkner



Das Team



Wolfgang Kleine-Limberg, Dipl.-Ing. Landespflege, IfR, BDLA

Arbeitsschwerpunkte:

Projektleitung
Förderung, Dorf- und Regionalentwicklung, Landwirtschaft / Landschaftsentwicklung
Klimaschutz / Klimafolgenanpassung Beteiligungsverfahren, Projektentwicklung



Ivar Henckel, Dipl.-Ing. Architekt, Stadtplaner, SRL, AKNDS

Arbeitsschwerpunkte:

Umnutzung alter Bausubstanz, Dorferneuerung, Bauleitplanung, Stadtplanung,
Ausbildung zum Industriesteinmetz



Katja Hundertmark, M. Sc. Landschaftsarchitektur

Arbeitsschwerpunkte:

Landschafts- und Grünplanung, Organisation, Beteiligung, Projektumsetzung



Sebastian Tränkner, Dipl.-Geogr.

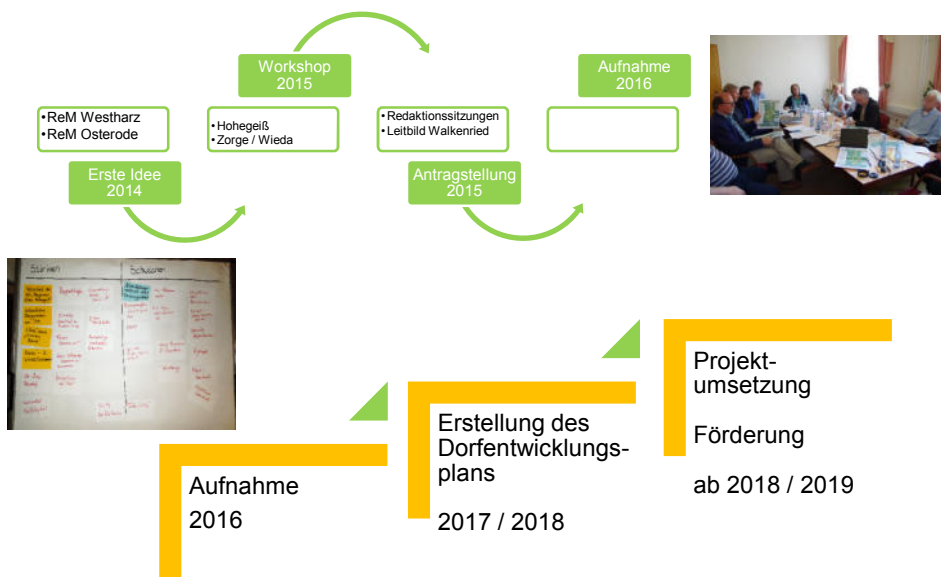
Arbeitsschwerpunkte:

Dorf- und Regionalentwicklung, Energetische Quartierskonzepte,
Stadtsanierung



Lassen Sie uns starten!

Arbeitsschritte

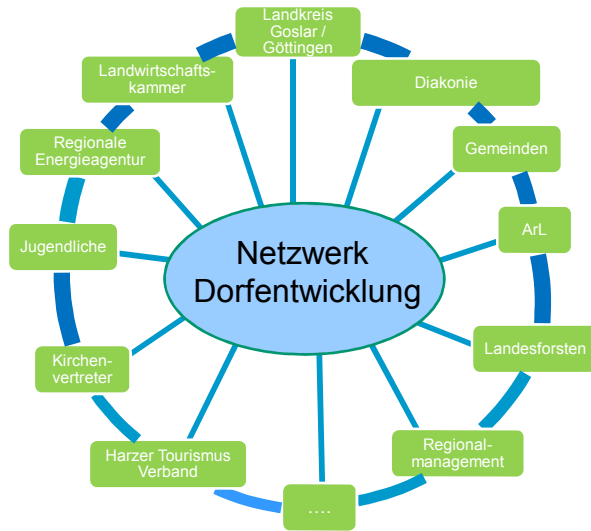


Themen und Handlungsfelder

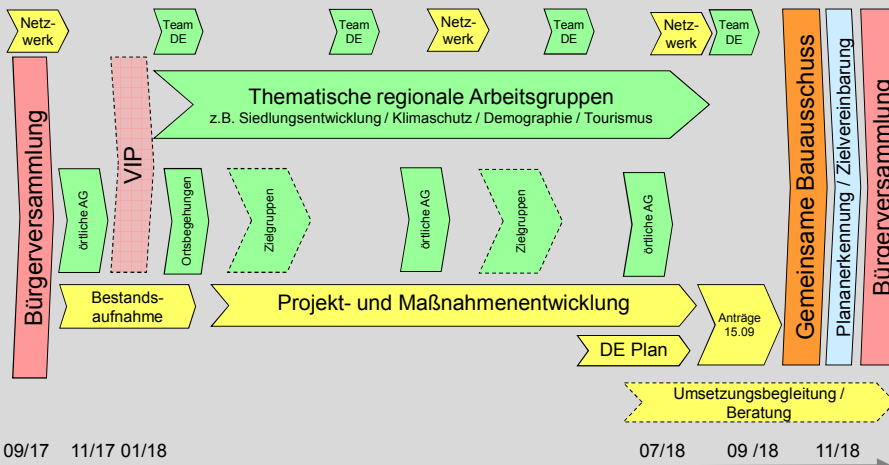


Wie arbeiten wir zusammen?





Zeitplan 2017 / 2018




Einstieg „Vorbereitungs- und Informationsphase“



Freitagabend, 10. Nov. innerhalb der Region
Samstag 11. Nov. in Elbingerode

Ergebnis



Dorfentwicklungsplan 4 Teile

- 1 – Beschreibende Darstellung
- 2 – Projektsteckbriefe öffentliche Maßnahmen
- 3 - Gestaltungsratgeber
- 4 - Karten



Code	Maßnahme	Ortschaft	Kosten öffentlich	Kosten nicht öffentlich	
B - 1	Bauliche Maßnahmen zur Reduzierung der Durchfahrtschwindigkeiten des motorisierten Verkehrs	Brokelohe	2	68.425,00 €	-
B - 2	Umgestaltung der Kreuzung Brokeloher Heide / Brokeloher Dorfstraße	Brokelohe	2	41.055,00 €	-
OV - 2.3	Sicherung der Nahversorgung	Brokelohe	3	-	1,36 €
OV - 2.1	Schaffung attraktiver Ortskernbereiche / Ortsmitten	Brokelohe	1	41.055,00 €	-
OV - 2.2	Schaffung von Mehrgenerations- / Kommunikations- und	Brokelohe	2	13.685,00 €	-

DK Brokelohe, Essert, Himm, Leese

Handlungs- themen	Ortschaft	Planung in EC-Region	Maßnahmen und Tages:	Kosten	Beauftragte/r	Erstellung/ Status/ Kosten
Vernetzung der Ortschaften durch Wanderwege und Rastplätze	Brokelohe	X	Ortsentwicklung, Wanderwege, Rastplätze, Dorfentwicklung, Ortsentwicklung	20.220,00 €	Ortsentwicklung	1
	Essert	X	Ortsentwicklung, Wanderwege, Rastplätze, Dorfentwicklung, Ortsentwicklung	4.384,10 €	Ortsentwicklung	1
	Himm	X	Ortsentwicklung, Wanderwege, Rastplätze, Dorfentwicklung, Ortsentwicklung	2.395,55 €	Ortsentwicklung	1
	Leese	X	Ortsentwicklung, Wanderwege, Rastplätze, Dorfentwicklung, Ortsentwicklung	20.000,00 €	Ortsentwicklung	1

Text description of the project: Durch die Vernetzung der Ortschaften durch Wanderwege und Rastplätze wird die Attraktivität der Ortschaften für Wanderer und Radfahrer erhöht. Die Wanderwege sind mit einem Rastplatz ausgestattet, der für die Wanderer und Radfahrer eine gute Möglichkeit bietet, sich zu entspannen und zu erholen. Die Wanderwege sind mit einem Rastplatz ausgestattet, der für die Wanderer und Radfahrer eine gute Möglichkeit bietet, sich zu entspannen und zu erholen.

Kommunikation und Öffentlichkeitsarbeit



Internet:
www.harzer-klosterdörfer.de

Flyer



Presse Ideen sammeln und die Orte weiterentwickeln

